

戦後80年 “わがまち横内のあゆみ”



2025年3月

横内まちづくりを考える会

■ 戦後80年 平塚・横内の主要な出来事		
	平塚市	横内地区
1945年（昭和20年）	平塚大空襲。市街地の戸数の約7割が焼失	
1950年（昭和25年）	平塚競輪場が完成	
1951年（昭和26年）	第1回七夕まつり開催	
1952年（昭和27年）	市制施行20周年で市歌制定	
1954年（昭和29年）	旭村と合併	
1956年（昭和31年）	大野町、神田村、城島村、金田村、土沢村、岡崎村（一部）と合併	
1957年（昭和32年）	金目村と合併、現在の市域に	
1959年（昭和34年）	湘南平開園	
1960年（昭和35年）	第1回産業まつり開催	
1962年（昭和37年）	市民センターが完成	
1963年（昭和38年）	東海大学湘南校舎開校	
1964年（昭和39年）	旧市役所庁舎落成	* 県営横内団地完成 1967年（昭和42年）
1968年（昭和43年）	市民病院開設	* 神奈中田村操車場（車庫）設置 1968年（昭和43年）
1969年（昭和44年）	小田原厚木道路が開通し、平塚料金所で開通式	* 横内保育園開園 1969年（昭和44年4月）
1971年（昭和46年）	青少年会館が開館	* 横内小学校創立 1970年（昭和45年4月）
1973年（昭和48年）	駅ビル「ラスカ」オープン	
1974年（昭和49年）	第1回緑化まつり開催	* 横内公民館開館、若草保育園開園 1974年（昭和49年3月） 住居表示が大字田村から『横内』へ
1976年（昭和51年）	博物館が開館	* 御霊神社神輿保存会発足 1978年（昭和53年）
1980年（昭和55年）	教育会館、勤労会館が開館	* 横内青少年太鼓連（現御霊神社太鼓連）発足 1980年（昭和55年）
1982年（昭和57年）	市制施行50周年、市民の木「くすのき」、花「なでしこ」を制定	* 神田高校創立（現平塚湘風高校）1980年（昭和55年）
1985年（昭和60年）	平塚球場が完成	* 横内中学校創立 1985年（昭和60年4月）
1986年（昭和61年）	新湘南大橋が開通	
1989年（平成元年）	神奈川大学平塚キャンパス開校	
1990年（平成2年）	サーフ90開催	
1991年（平成3年）	総合公園が全面オープン、美術館が開館	* 横内こどもの家開館 1991年（平成3年4月）
1992年（平成4年）	人口が25万人を突破	
1993年（平成5年）	ベルマーレ平塚がJリーグに昇格	
1994年（平成6年）	湘南自動車検査登録事務所オープン	

	平塚市	横内地区
1995年（平成7年）	ビーチセンターオープン	* 御霊神社の現本殿再建（1993年焼失） 1995年（平成7年）
1996年（平成8年）	囲碁多面打ち大会始まる	* 21渋谷川プロムナードプラン推進協議会発足 1996年（平成8年1月）
1997年（平成9年）	お花畑「馬入・光と風の花づつみ」が完成	
1998年（平成10年）	湘南銀河大橋開通	
1999年（平成11年）	文化財団設立	
2000年（平成12年）	七都市合同防災訓練を開催	* 渋谷川桜まつり（第1回）2000年（平成12年4月）
2001年（平成13年）	水辺の楽校オープン	
2002年（平成14年）	市制施行70周年	* 横内マイタウンスクール開始 2002年（平成14年4月）
2003年（平成15年）	ひらつか市民活動センター、平塚市消費生活センターがオープン	
2004年（平成16年）	ひらつかアリーナオープン	
2005年（平成17年）	紅谷町まちかど広場が完成	
2006年（平成18年）	馬入ふれあい公園・天然芝サッカー場が完成	
2007年（平成19年）	台風9号の影響で相模川流域の約18,300世帯に避難勧告を発令	
2008年（平成20年）	市内の主な市民利用施設にAED配備	
2009年（平成21年）	旧横浜ゴム平塚製造所記念館が移築復元工事完了で開館	* 平塚湘風高校新設（神田高校と五領ヶ台高校が統合）2009年（平成21年4月）
2010年（平成22年）	ひらつか花アグリ（花菜ガーデン）がオープン	* 横内ふるさとカルタ作成 2010年（平成22年3月）
2011年（平成23年）	プラネタリウムがリニューアルオープン	
2012年（平成24年）	市制施行80周年	
2013年（平成25年）	静岡県伊豆市と友好都市提携	
2014年（平成26年）	平塚市新庁舎1期工事完成記念式典を開催	* 横内地区福祉村（スマイル広場）開設 2014年（平成26年2月）
2015年（平成27年）	国道134号線 4車線化供用開始	* 『スマイル農園』開設 2015年
2016年（平成28年）	消防署神田出張所 新庁舎の運用を開始	* みんなのうた『YOKOUCHI!』完成 2016年（平成28年）
2017年（平成29年）	余熱利用施設（リフレッシュプラザ平塚）が完成	
2018年（平成30年）	平塚市新庁舎グランドオープン	
2019年（令和元年）	湘南平（高麗山公園）開園60周年記念イベントを開催	
2020年（令和2年）	新型コロナウイルス感染拡大防止のため、七夕まつりの開催中止	* 横内小学校創立50年 2020年
2021年（令和3年）	新型コロナウイルス感染拡大に伴い、平塚市成人式はオンライン配信で開催	* 横内公民館が文科省「優良公民館」表彰受賞 2021年（令和3年）
2022年（令和4年）	市制施行90周年、ひらしん平塚文化芸術ホール開館	* 「横内まちづくりを考える会」発足 2022年（令和4年4月）
2023年（令和5年）	ツインシティ大神まちはらき、総合公園の「みんなの広場」完成	* 『YOKOFES2022』～横内マイタウンスクール発足20年を記念して～開催 2022年（令和4年11月）
2024年（令和6年）	学校給食センターが完成 中学校完全給食を開始	* 横内公民館開館50年、横内中学校創立40年を記念して『よこうちハロウィン』開催 2024年（令和6年11月）
	出典：平塚市ホームページ「平塚の歴史・まちのあゆみ通史」	* 「横内まちづくりを考える会」作成

**1946年
(昭和21年)**

- ・ 終戦1年後の横内
- ・ 字（あざ）ごとに集落形成
- ・ 集落周辺は水田



1972年 (昭和47年)



- ・住居表示が「横内」に移行
(1974)
する2年前

- ・東海道新幹線が開業し、神
奈中田村車庫が開設

- ・横内団地、横内保育園、横
内小学校が創立した2年後

1988年 (昭和63年)


- ・横内地区の人口がピーク
住宅地開発が急増
- ・バラやトマトのハウス栽培
も増加
- ・横内公民館、若草保育園、
横内中学校が創立した3年後



**2019年
(令和元年)**

・ 横内子どもの家、横内地区
福祉村、スマイル農園の開設

・ 地域みんなで、ふるさとカ
ルタ、YOKOUCHI！を作成



御霊神社本殿
再建
(1995)

横内子どもの家
(1991)

地区福祉村
(2014)

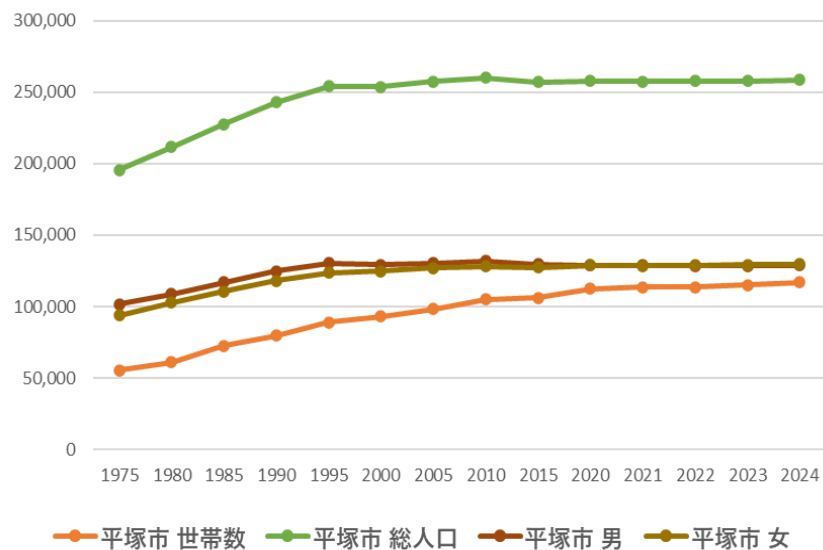
■ 平塚市ならびに横内地区の人口推移

西暦	元号	平塚市					横内地区					
		世帯数	世帯人員	総人口	男	女	世帯数	世帯人員	総人口	男	女	
1975	昭和50	55,400	3.53	195,635	101,827	93,808	2,059	3.78	7,784	3,889	3,895	→住居表示「横内」
1980	55	60,953	3.47	211,560	108,607	102,953	2,114	3.80	8,036	3,985	4,051	
1985	60	72,444	3.14	227,638	116,983	110,655	2,535	3.44	8,733	4,382	4,351	
1990	平成2	79,819	3.04	242,934	124,803	118,131	2,901	3.16	9,172	4,622	4,550	→横内地区人口ピーク
1995	7	88,957	2.85	253,951	130,403	123,548	3,172	2.88	9,135	4,600	4,535	
2000	12	92,965	2.73	253,803	129,214	124,589	3,357	2.73	9,151	4,540	4,611	
2005	17	98,376	2.61	257,251	130,356	126,895	3,525	2.56	9,015	4,542	4,473	
2010	22	104,867	2.48	260,085	131,915	128,170	3,703	2.42	8,972	4,462	4,510	→横内地区世帯数ピーク
2015	27	106,319	2.42	256,970	129,514	127,456	3,702	2.33	8,632	4,298	4,334	
2020	令和2	112,394	2.29	257,713	128,993	128,720	3,665	2.25	8,242	4,119	4,123	
2021	3	113,627	2.27	257,412	128,816	128,596	3,647	2.23	8,126	4,078	4,048	
2022	4	113,453	2.27	257,631	128,573	129,058	3,684	2.21	8,157	4,044	4,113	
2023	5	114,942	2.24	257,649	128,538	129,111	3,661	2.19	8,017	3,979	4,038	
2024	令和6	116,967	2.21	258,500	128,938	129,562	3,626	2.18	7,915	3,949	3,966	
1975→2024		50年変化数	61,567	-1.32	62,865	27,111	35,754	1,567	-1.60	131	60	71
		50年変化率	2.11	0.63	1.32	1.27	1.38	1.76	0.58	1.02	1.02	1.02

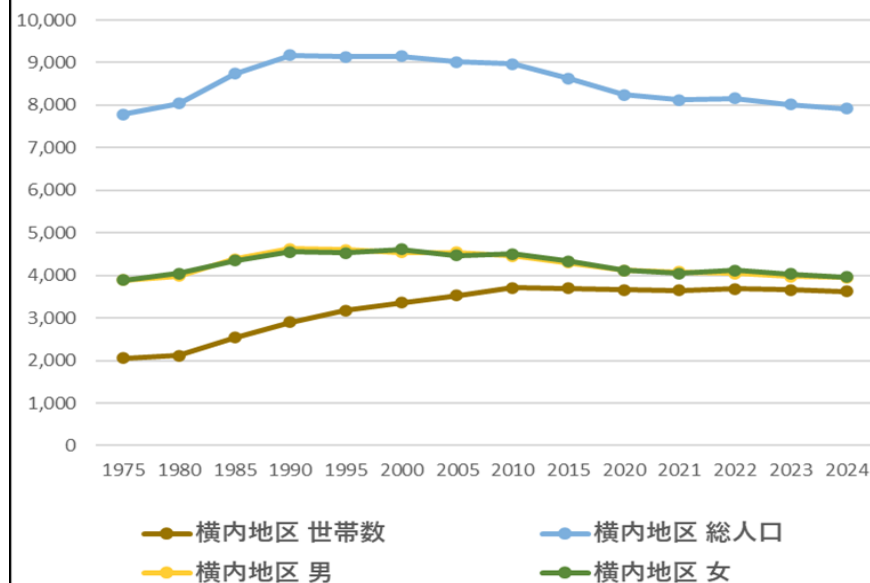
●横内公民館が開設した約50年前（住居表示も「横内」へ）から・・・

- ・人口は約7,800人、現在とほぼ同じです。
- ・世帯数は約2,060世帯から現在では1.76倍になりましたが、世帯人員は3.78から2.18へと減少してます。

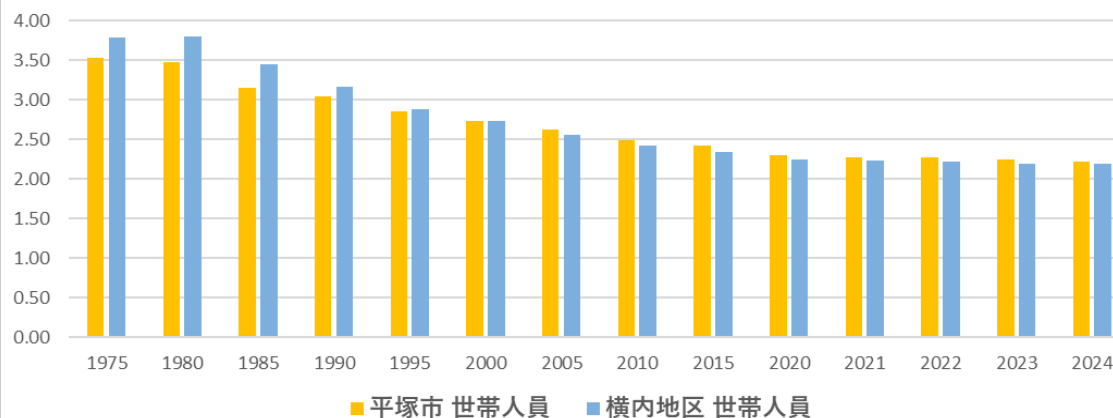
平塚市世帯数・人口の推移（1975～2024）



横内地区世帯数・人口の推移（1975～2024）



平塚市・横内地区の世帯人員の推移（1975～2024）



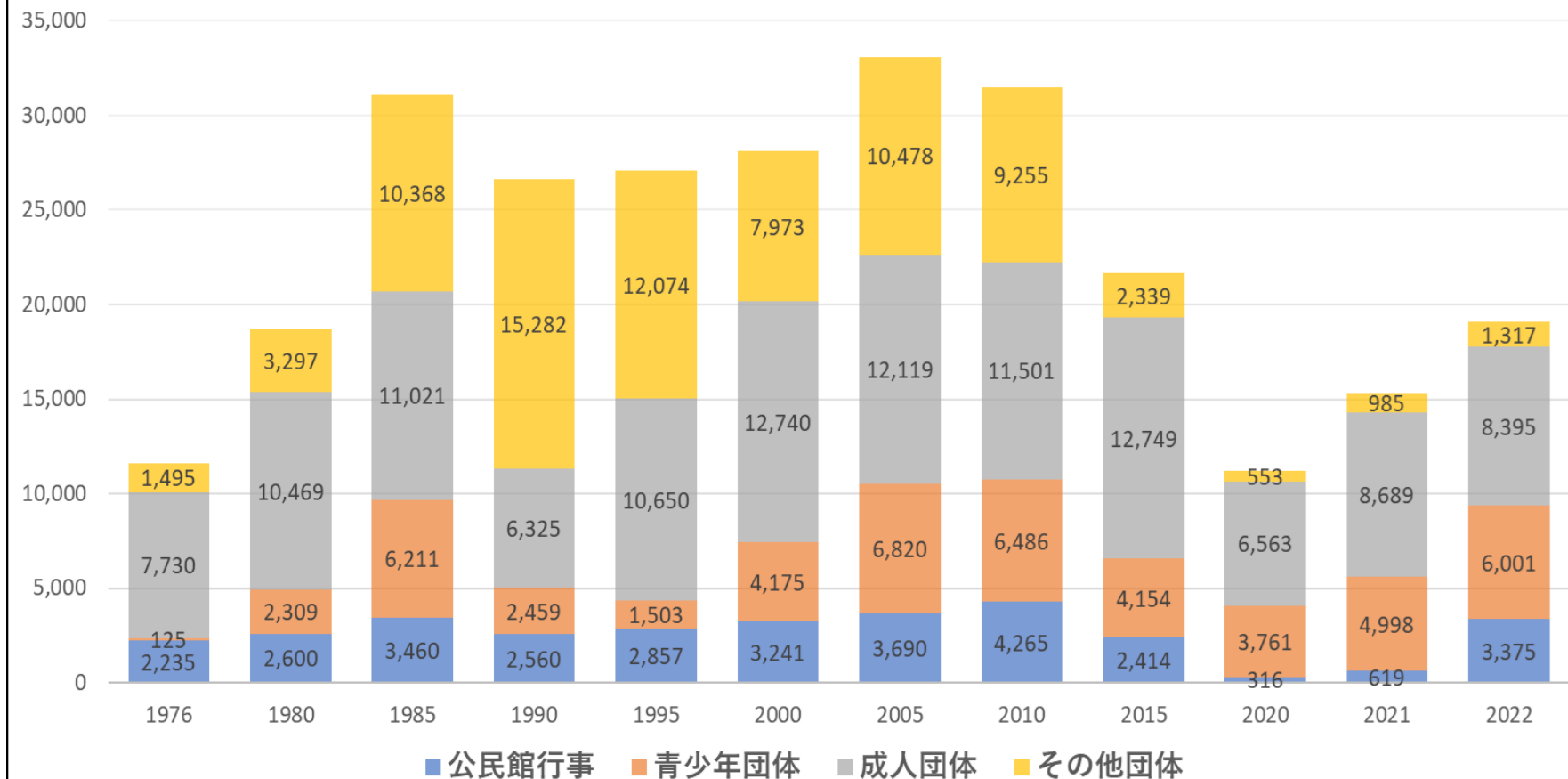
■ 平塚市全体ならびに横内公民館利用者の推移

西暦	元号	平塚市全公民館					横内公民館					
		総数	公民館行事	青少年団体	成人団体	その他団体	総数	公民館行事	青少年団体	成人団体	その他団体	
1976	昭和51	354,192	54,225	55,751	96,279	147,937	11,585	2,235	125	7,730	1,495	→1974年公民館開設
1980	55	417,450	54,922	52,843	157,069	152,616	18,675	2,600	2,309	10,469	3,297	
1985	60	556,092	67,713	94,443	135,075	258,861	31,060	3,460	6,211	11,021	10,368	
1990	平成2	816,689	98,793	138,229	219,814	359,853	26,626	2,560	2,459	6,325	15,282	
1995	7	894,046	84,358	130,449	289,978	389,261	27,084	2,857	1,503	10,650	12,074	
2000	12	973,015	102,096	150,039	338,562	382,318	28,129	3,241	4,175	12,740	7,973	→利用者数最大
2005	17	1,106,919	117,962	190,308	414,321	384,328	33,107	3,690	6,820	12,119	10,478	
2010	22	984,735	86,667	159,730	397,416	340,922	31,507	4,265	6,486	11,501	9,255	
2015	27	839,894	94,289	129,671	417,015	198,919	21,656	2,414	4,154	12,749	2,339	
2020	令和2	360,669	14,689	67,806	178,437	99,737	11,193	316	3,761	6,563	553	
2021	3	551,829	28,378	84,810	233,985	204,656	15,291	619	4,998	8,689	985	
2022	4	599,028	53,798	89,451	265,907	189,872	19,088	3,375	6,001	8,395	1,317	
構成比		100.0%	9.0%	14.9%	44.4%	31.7%	100.0%	17.7%	31.4%	44.0%	6.9%	

●横内公民館が開設した約50年前（住居表示も「横内」へ）・・・

- ・利用者は約11,600人、現在成人団体の利用が7割でした。
- ・コロナ禍で利用者は激減しましたが（ピーク時の1/3）、現在は約19,000人を超え、青少年団体の利用が増えています。

横内公民館利用者数の推移（1976～2022）



* 平塚市統計書より「横内まちづくりを考える会」作成

■ 平塚市全体ならびに横内小・中学校の推移

西暦	元号	平塚市小学校全体			横内小学校			平塚市中学校全体			横内中学校			
		学級数	教員数	児童数	学級数	教員数	児童数	学級数	教員数	生徒数	学級数	教員数	生徒数	
1970	昭和45				14	21	438							→1970年横内小学校創立
1980	55	618	807	23,761	18	44	1,425*	—	—	—	—	—	—	
1985	60	598	798	22,569	29	37	1,048	294	515	11,981	16	28	633	→1985年横内中学校創立
1990	平成2	568	758	19,136	22	28	770	293	516	10,857	13	23	469	
1995	7	509	702	16,513	18	25	631	256	474	8,907	10	23	349	
2001	13	480	677	14,480	20	29	562	220	439	7,399	10	23	273	
2005	17	498	706	14,355	17	27	487	218	429	6,756	11	24	257	
2010	22	512	711	14,259	18	26	490	220	428	6,747	9	21	204	
2015	27	552	741	13,524	17	29	457	218	431	6,641	9	21	210	
2020	令和2	507	778	12,324	17	31	373	223	452	6,287	8	20	202	
2021	3	499	779	12,114	17	30	359	226	458	6,333	8	20	198	
2022	4	502	781	11,938	16	26	333	224	453	6,264	8	20	205	
2023	5	501	773	11,820	17	27	319	227	456	6,134	8	20	179	
2024	令和6	—	—	—	19	27	321	—	—	—	8	20	168	

* 富士見小学校（1517人）に次いで市内2番目

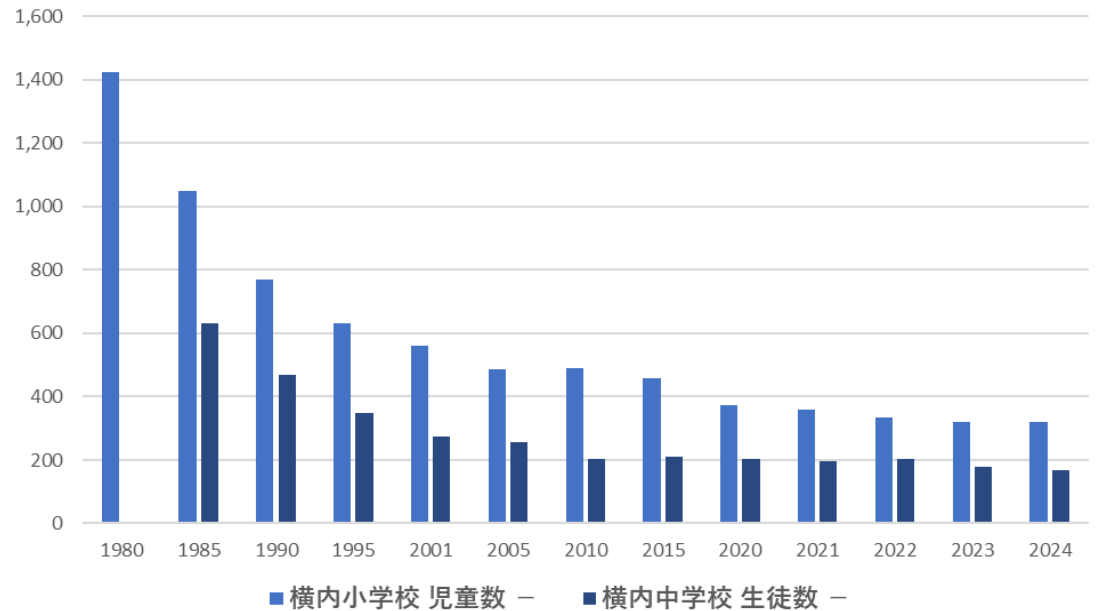
●横内小学校は

- ・ 今から55年前、学級数14、児童数438名で創立、
1980年代前半は児童数1,000名を超える大規模校でした。

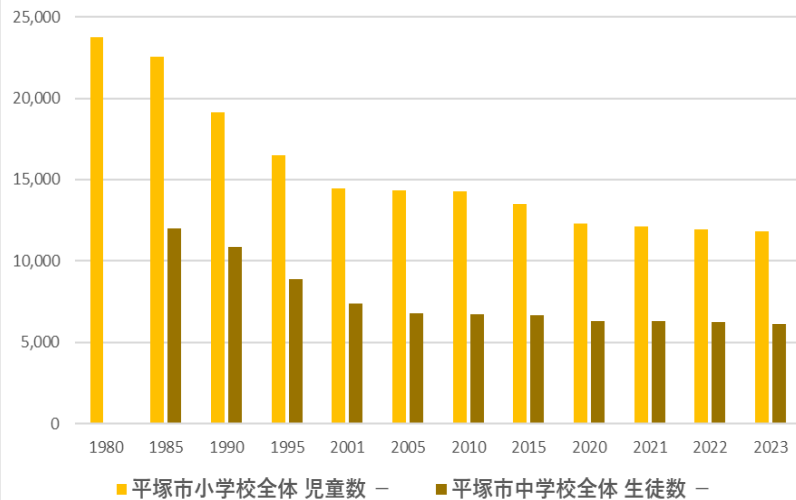
●横内中学校は

- ・ 今から40年前、学級数16、生徒数633名で創立しました。

横内小・中学校の児童数・生徒数の推移（1980～2024）



平塚市の児童数・生徒数の推移（1980～2023）



* 平塚市統計書ならびに横内小・中学校資料より「横内まちづくりを考える会」作成

よこうち・ふるさとマップ

この場所は

よこ うち こう みん かん
横内公民館

です



横内の由来と歴史

横内(よこうち)は、田村の余部(あまりべ)を移住させた地から、音読みで余部地(よち)と呼ばれ、これが横内に転じたといわれます。坂上田村麻呂との関りから京都を模したともいわれる横内の地割は御霊神社を中心に東西南北が構成されています。江戸時代初期は旗本の榊原氏、本多氏が領有し、中期以降は旗本の渡辺氏、高井氏、嵯峨氏等が領有しました。また、地域の領守である御霊神社前を通る県道伊勢原彦根線は、かつての(田村通り)大山道で、大山詣の参拝客で賑わいました。

1899年(明治22年)からは神田村、1956年(昭和31年)からは神田村が平塚市に編入されたことに伴い、住所の表示が平塚市田村となりますが、1974年(昭和49年)10月1日に住所変更され、現在の平塚市横内として今に至ります。

横内のみどころ



① 御霊神社(MAP C-2)

祭神は、崇徳天皇(光仁天皇の第三皇子、早良親王)が主神で、相殿に国常立尊。伝承によると坂上田村麻呂が蝦夷征討の帰路に立ち寄り、京都の御霊社から勧請したとされます。中世までは田村、大神、戸田の総領守で、一の鳥居は八幡塚あたりにあったといわれています。



② 東照宮と六兵衛土手(MAP D-1)

東照宮は、かつて徳川家康に仕えていた横内在住の作兵衛が、大神との境界に洪水を防ぐ土手の築造許可を得て整備したとされる六兵衛土手(近くに住む人の名前六兵衛に由来)に感謝して家康公を祀ったといわれています。



③ 神田寺(MAP C-1)

東寺真言宗寺院で、山号は明治山。江戸時代までは横内山智正院と号し、御霊神社の別当寺でした。平安時代初期に、坂上田村麻呂が奥州征討の帰路、無事平定を感謝し、陣中の守り仏であった十一面観音像(神田寺本尊・60年に1度ご開帳の秘仏)を神田寺に奉納したと伝わります。



④ 西福寺(MAP B-3)

臨済宗の寺院で、山号は無量山。西福寺は、徳川家康の家臣一本氏の菩提寺(初代本多信勝より6代目本多助まで)で、初代信勝の遺体は西福寺に埋葬されたが、後に芝の増上寺に改葬されたといわれます。本尊は、薬師如来、脇仏に日光菩薩十二神将です。



⑤ 浪田川(MAP A-1~A-6)

大山東麓に発する歌川、笠張川と土安橋で合流して浪田川となり、さらに花水川に合流して相模湾に注ぎます。不法投棄対策から始まった桜の植栽は両岸で500本を超え、2000年から続く「桜まつり」は平塚を代表する桜景観となっています。



⑥ 八幡塚(MAP B-5)

1561年(永禄4年)、越後の戦国大名、上杉謙信が小田原の北条氏を討つため、大神から田村にかけて布陣し、その時の戦死者を弔うため築いたといわれています。近くに八幡宮があったことから八幡塚と呼ばれるようになりました。



⑦ 八坂神社(MAP B-4)

八坂神社は、津嶋神社といひ、江戸時代末期に創建されたと伝えられ、地元では天王さんとも呼ばれています。横内で流行った疫病を鎮めるため、京都の八坂神社でお願いを請け、勧請したといわれています。

主な公共施設など

- ⑧ 横内公民館 (MAP C-4)
- ⑨ 横内子どもの家 (MAP C-4)
- ⑩ 横内中学校 (MAP D-3)
- ⑪ 横内小学校 (MAP C-4)
- ⑫ 若草保育園 (MAP C-3)
- ⑬ 横内地区町内福祉村 (MAP B-5)
- ⑭ 横内団地集会所 (MAP B-6)
- ⑮ 横内保育園 (MAP B-5)

横内オリジナルソング 「YOKOUCHI!」

作成年: 2017年(平成29年)
作曲: 木崎 二朗
企画・制作: 横内のうた制作委員会

- 1 富士を仰ぐ 葉の花 桜舞う 浪田川
空高く 家枝原 母と歌う 田んぼ道
あぁいいね こころふるさと 大人も子供も集まれば
※明日の夢 生まれるよ しあわせ つなげよう
ヨコウチ! (ハッピー) ヨコウチ! (ハッピー)
- 2 響く太鼓に誘われ やぐら 笑顔が踊るよ
御霊神社 せみしくれ 稲穂穂く 黄金に
※部分を繰り返し
- 3 大山あめる 夕日に 六兵衛土手 すずき揺れ
深い絆に守られ 支える愛 あふれてる
※部分を繰り返し

横内ふるさとカルタ



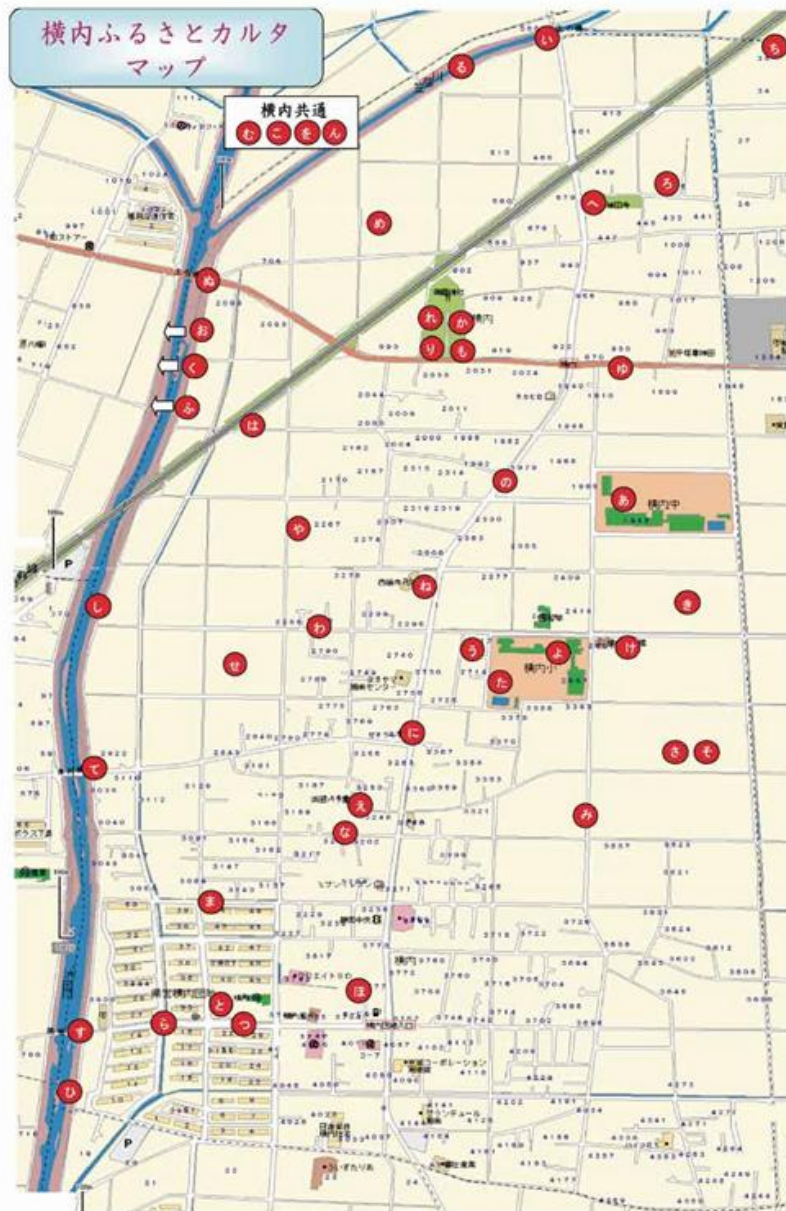
作成年: 2010年(平成22年)
企画: 横内子どもサポートネットワーク協議会
絵札: 横内中学校美術部他 読み札: 横内地区有志他
地域の歴史や特徴などをカルタにすることで、子どもたちがまち横内の良さを学び、継承していけるように作成し、横内公民館まつりで毎年カルタ大会を実施しています。

横内地区のイベント情報等は地域オリジナルウェブサイト「よこうち愛」をチェック!

yokouchi-love.com



令和6年(2024年)1月
横内地区有志会(横内のまちづくりを考える会)作成



横内ふるさとカルタ



横内ふるさと再発見・保全委員会（平成22年3月）作成

YOKOUCHI !

作曲：木崎二郎

作詞：横内のうた作成委員会

- 富士を仰ぐ 菜の花 桜舞う 波田川
空高く 家紋風 母と歌う 田んぼ道
＊ああいね ここはふるさと 大人も子どもも集まれば
明日への夢 生まれるよ しあわせ つなげよう
ヨウチ！（ハッ！）ヨウチ！（ハッ！）
- 響く太鼓に誘われ やぐら 笑顔が踊るよ
御霊神社 せみしくれ 稲穂輝く 黄金に
＊繰り返し
- 大山染める 夕日に 六兵衛士手 すすき揺れ
深い絆に守られ 支える愛 あふれてる
＊繰り返し

横内のうた作成委員会（平成29年2月）作成

みんなの笑顔をつなぐ合言葉。
“よこうち愛”



<https://yokouchi-love.com/>